




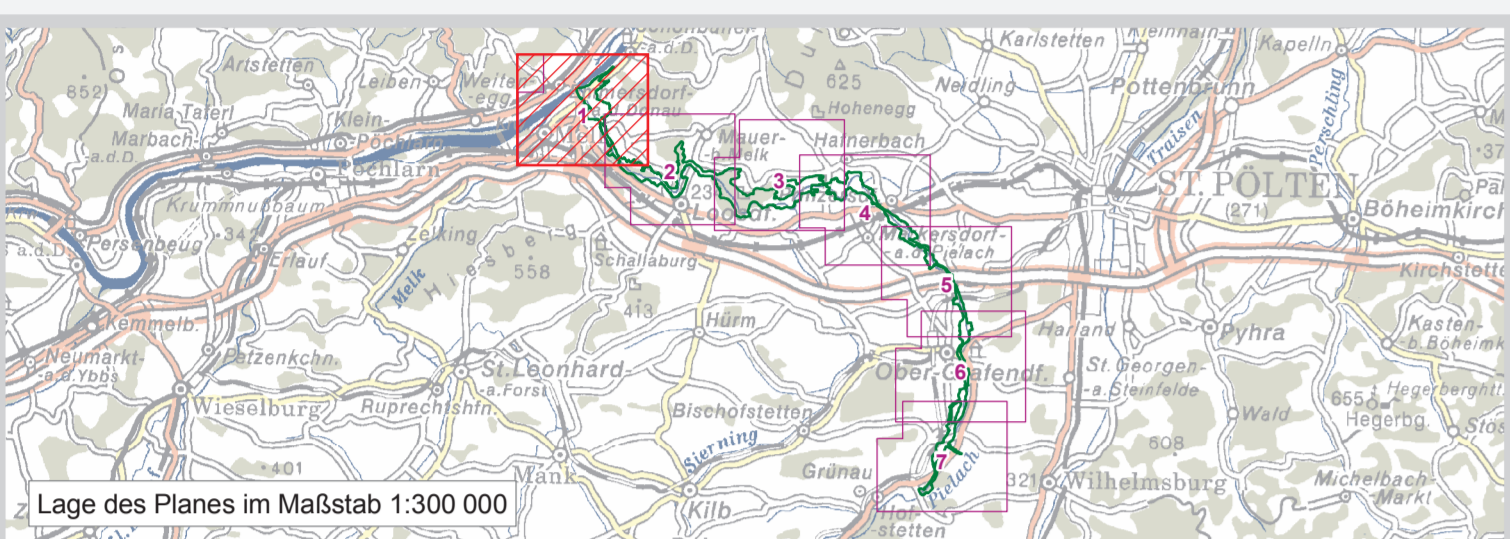

EUROPASCHUTZGEBIET VOGELSCHUTZGEBIET PIELACHTAL

DETAILPLAN 1

- Vogelschutzgebiet
- Gebietsaußengrenze laut Verordnung
- Punkt laut Anlage 1 zu § 5
- Verwaltungsgrenzen**
- Landesgrenze
- Grenze politischer Bezirke
- Grenze politischer Gemeinden
- Katastralgemeindegrenze
- Grundstück



Maßstab 1 : 5 000



Quellen: BEV, Gr.L., 1080 Wien
 Naturschutzrecht: Festl.: Amt der NÖ Leg., Abt. Naturschutz
 Datum: 13. April 2006
 Inhalt: Dipl.-Ing. Birgitte Mirwald, Mag. Karl Hiesberger, Abt. Naturschutz
 GIS/Kartographie: Abt. Vermessung und Geoinformation
 Information im WWW: <http://www.noe.gv.at/natur2000> Verneinung nur mit Genehmigung des Urhebers © NÖGIS, 2006

